











**\* 153/20 - CARTAS NÁUTICAS DO INSTITUTO HIDROGRÁFICO –  
CN 21101 (INT 1081) – Correções**

Na CN 21101 (INT 1081), proceder às seguintes correções:

|            |   |     |   |               |                          |
|------------|---|-----|---|---------------|--------------------------|
| Inserir    |  <b>ODAS CSA 88/2</b><br><i>Fl(5)Y.20s2M</i>             |     |   | , na posição: | 39°33,6'N / 009°12,6'W . |
|            |  <b>ODAS CSA 83</b><br><i>Fl(5)Y.20s2M</i><br><b>AIS</b> |     |   | , na posição: | 37°41,5'N / 009°43,5'W . |
| Substituir |  <b>ODAS CSA 92/D</b><br><i>Fl(5)Y.20s2M</i>             | por |  <b>ODAS CSA 92/D</b><br><i>Fl(5)Y.20s2M</i>               | , na posição: | 41°19,0'N / 008°59,0'W . |
|            |  <b>ODAS CSA 89/01</b><br><i>Fl(5)Y.20s2M</i>            | por |  <b>ODAS CSA 89/1</b><br><i>Fl(5)Y.20s2M</i><br><b>AIS</b> | , na posição: | 41°08,9'N / 009°34,9'W   |
|            |  <b>ODAS CSA 83/1D</b><br><i>Fl(5)Y.20s2M</i>            | por |  <b>ODAS CSA 83/1D</b><br><i>Fl(5)Y.20s2M</i>              | , na posição: | 37°55,3'N / 008°55,7'W   |
|            |  <b>ODAS CSA 82</b><br><i>Fl(5)Y.20s2M</i>               | por |  <b>ODAS CSA 82/D</b><br><i>Fl(5)Y.20s2M</i>               | , na posição: | 36°54,3'N / 007°53,9'W   |

**CN afetada** – 21101 (INT 1081) [247/02; 275/19]

**CEN afetada** – PT221101 [131/14;138/20(T)]

**Origem** – Instituto Hidrográfico