














**237/22 - CARTAS NÁUTICAS DO INSTITUTO HIDROGRÁFICO –
CN 21101 (INT 1081) – Correções**

Na CN 21101 (INT 1081), proceder às seguintes correções (Datum Europeu 1950):

Corrigir	 Cabo de Santa Maria Fl(4)17s47m25M (AM.) (19,5M Day)	para	 Cabo de Santa Maria Fl(4)17s47m25M (AM.)	, na posição:	36°58,5'N / 007°51,8'W;
	 Vilamoura Fl.5s18m19M	para	 Vilamoura Fl.5s18m12M	, na posição:	37°04,5'N / 008°07,3'W.
Retirar	 Fl.Y.5M 			, nas posições:	36°59,6'N / 007°11,1'W; 36°51,2'N / 007°05,4'W; 37°00,9'N / 006°59,8'W.
Inserir	sonda  Obstn			, na posição:	37°03,2'N / 006°48,2'W;
	 DGPS			, na posição:	36°37,7'N / 006°22,8'W.
Adicionar	 AIS ao farol			, na posição:	35°54,0'N / 005°16,8'W;
	 AIS ao farol			, na posição:	36°17,8'N / 006°08,3'W;
	 AIS ao farol			, na posição:	36°11,1'N / 006°02,0'W;
	 AIS ao farol			, na posição:	36°31,7'N / 006°18,9'W;
	 AIS à boia			, na posição:	37°04,8'N / 006°55,7'W.

CN afetada – 21101 (INT 1081) [247/02; 219/22]

CEN afetada – PT221101 [362/21; 229/22(T)]

Origem – Instituto Hidrográfico; Instituto Hidrográfico de la Marina (IHM) – AN 16/111/2021, AN 23/176/2020, AN 42/378/2017, AN 5/41/2017, AN 3/22/2017, AN 46/325/2016, AN 44/308/2016, AN 10/49/2015