




* 238/11 - ATLÂNTICO NORTE – PORTUGAL – ARQUIPÉLAGO DA MADEIRA – ILHA MADEIRA –
Porto do Funchal – Assinalamento marítimo

Aviso cancelado – ANAV 782/11

Na sequência das obras em curso no Porto do Funchal, foram fundeadas seis bóias para assinalamento da batimétrica dos 5 metros.

Todas as bóias têm luz amarela com um período de 10s

No Plano A da CN 36402 (INT 1920) proceder às seguintes correcções (WGS 84):

Inserir o símbolo e a legenda	<i>Bóia 1</i> <i>FL.Y.10s</i>		na posição	32°38,696'N / 016°54,540'W
Inserir o símbolo	<i>Bóia 3</i> <i>FL.Y.10s</i>		na posição	32°38,727'N / 016°54,441'W
Inserir o símbolo e a legenda	<i>Bóia 6</i> <i>FL.Y.10s</i>		na posição	32°38,723'N / 016°54,312'W

Na Lista de Luzes, Bóias, Balizas e Sinais de Nevoeiro, Vol I, substituir a página 155/156 pela contida na Secção VII.

CN afectada –36402 (INT 1920) [223/07;151/11]

CEN afectada –PT538506 [164/08;151/11]

PN afectada – *Lista de Luzes, Bóias, Balizas e Sinais de Nevoeiro, Vol. I, 2008* [638.1], [638.2], [638.3], [638.4], [638.5], [638.6]

Origem –Capitania do Porto do Funchal