






* 230/18 - ATLÂNTICO NORTE – PORTUGAL – ARQUIPÉLAGO DA MADEIRA – ILHA DA MADEIRA
 Porto do Funchal – Assinalamento de obras

Com a conclusão das obras no Porto do Funchal, o assinalamento que as limitava foi retirado.

No Plano A da CN 36402 (INT 1920), proceder às seguintes correções (WGS 84):

Retirar

N a		ZAT1 <i>Fl. Y. 2s 1M</i>	, na posição:	32°38,70'N / 016°54,54'W;
		ZAT2 <i>Fl. Y. 2s 1M</i>	, na posição:	32°38,71'N / 016°54,40'W;
		ZAT3 <i>Fl. Y. 2s 1M</i>	, na posição:	32°38,73'N / 016°54,27'W;
		ZAT4 <i>Fl. Y. 2s 1M</i>	, na posição:	32°38,71'N / 016°54,15'W;
		ZAT5 <i>Fl. Y. 2s 1M</i>	, na posição:	32°38,71'N / 013°53,95'W.
	legendas,	Trabalhos em curso (2013) Works in progress (2013)	, nas posições:	32°38,78'N / 016°54,40'W; 32°38,73'N / 016°54,03'W.
	legendas,	Trabalhos em curso (2011) Works in progress (2011)	, na posição:	32°38,66'N / 013°54,69'W.

Na Lista de Luzes, Boias, Balizas e Sinais de Nevoeiro, Vol I, substituir a página 207/208, pela contida na Secção VII.

CN afetada	– 36402 (INT 1920) [223/07;187/17]
CEN afetada	– PT538506 [164/08;187/17]
PN afetada	– <i>Lista de Luzes, Boias, Balizas e Sinais de Nevoeiro, Vol I, 2017</i> [638.11], [638.12], [638.13], [638.14], [638.15]
Origem	– Capitania do Porto do Funchal