





174/21 - CARTAS NÁUTICAS DO INSTITUTO HIDROGRÁFICO –
CN 36201 (INT 1919), CN36402 (INT 1920), CN37501 – Correções



Na CN 36201 (INT 1919), proceder às seguintes correções (Datum Porto Santo):

Substituir  **ODAS CSA 94**
FI(5)Y.20s2M, por  **ODAS CSA 94**
FI(5)Y.20s2M, na posição: 32°43,2'N / 016°43,7'W.

No Plano geral (1:30 000) da CN 36402 (INT 1920), proceder às seguintes correções (WGS 84):

Substituir  **ODAS CSA 94**
FI(5)Y.20s2M, por  **ODAS CSA 94**
FI(5)Y.20s2M, na posição: 32°43,42'N / 016°43,94'W.

No Plano A (1:7 500) da CN 37501, proceder às seguintes correções (WGS 84):

Substituir  **ODAS CSA 94**
FI(5)Y.20s2M, por  **ODAS CSA 94**
FI(5)Y.20s2M, na posição: 32°43,417'N / 016°43,942'W.

CN afetadas – 36201 (INT 1919) [149/03; 278/19]; 36402 (INT 1920) [223/07; 134/20]; 37501 [224/07; 188/17]

Origem – Instituto Hidrográfico