



* 217/17 - ATLÂNTICO NORTE – PORTUGAL – ARQUIPÉLAGO DOS AÇORES – ILHA SÃO MIGUEL
Farolim com nova posição


Aviso cancelado – ANAV 1733/17


Na CN 43103 (INT 1894) proceder às seguintes correções (WGS 84)

Retirar  Bretanha
LFI.6s70m4M , na posição: 37°53,93'N / 025°45,21'W.

Inserir  Pilar da Bretanha
LFI.6s146m6M , na posição: 37°54,27'N / 025°47,10'W.

Na CN 46406 (INT 1890) proceder às seguintes correções (Datum S. Brás)

Retirar  Bretanha
LFI.6s70m4M , na posição: 37°53,87'N / 025°45,04'W.

Inserir  Pilar da Bretanha
LFI.6s146m6M , na posição: 37°54,21'N / 025°47,13'W.

Na Lista de Luzes, Boias, Balizas e Sinais de Nevoeiro, Vol I, substituir a página 227/228, pela contida na Secção VII.

CN afetadas – 43103 (INT 1894) [384/11;225/16], 46406 (INT 1890) [387/01;225/16]

CEN afetadas – PT343103 [227/10;225/16], PT446406 [173/17;173/17]

PN afetada – *Lista de Luzes, Boias, Balizas e Sinais de Nevoeiro, Vol I, 2013* [721 (D-2655.6)]

Origem – Capitania do Porto de Ponta Delgada