





*** 114/19 - CARTAS NÁUTICAS DO INSTITUTO HIDROGRÁFICO –
CN 46401 – Correções**

Aviso cancelado – AN 111/19(P)

No plano geral (1:75 000) da CN 46401, proceder às seguintes correções (Datum Observatório 66):

Retirar  , nas posições: 39°40,11'N / 031°06,10'W ;
39°40,11'N / 031°05,86'W ;
39°22,72'N / 031°09,55'W ;
39°28,01'N / 031°07,67'W ;
39°25,86'N / 031°08,04'W .

No plano A (1:5 000) da CN 46401, proceder às seguintes correções (Datum Observatório 66):

Retirar  *Fundeadoiro das Lajes*, as linhas de enfiamento que identificam a sua posição e respetivos azimutes,
na posição: 39°22,715'N / 031°09,548'W .
Corrigir  *Fundeadoiro de Fora* para  *Fundeadoiro do Porto das Lajes* na posição: 39°22,566'N / 031°09,403'W .

No plano C (1:5 000) da CN 46401, proceder às seguintes correções:

Inserir, por colagem, o anexo gráfico contido na Secção VIII.

CN afetada – 46401 [119/03;244/18]

CEN afetadas – PT446401 [242/18;286/18(T)], PT548501 [314/06;273/18(T)], PT548503 [244/08;287/18(T)]

Origem – Instituto Hidrográfico