




\* 288/13 - CARTAS NÁUTICAS DO INSTITUTO HIDROGRÁFICO –  
CN 24201 (INT 1813), CN 24P01 e CN 25R01 – Correções

Nas CN 24201 (INT 1813), CN 24P01 e CN 25R01, proceder às seguintes correções (WGS 84):

Retirar	área de operações para hidroaviões  , definida por:	41°40,43'N / 008°55,09'W; 41°40,43'N / 008°54,59'W; 41°38,93'N / 008°54,59'W; 41°38,93'N / 008°55,09'W; 41°40,43'N / 008°55,09'W.
		41°39,63'N / 008°54,83'W.
	<i>(ver Nota 5)</i> <i>(see Note 5)</i>	41°39,53'N / 008°56,02'W.
Inserir		41°40,48'N / 008°50,42'W.

**CN afetada** – 24201 (INT 1813) [166/07;287/13], 24P01 [185/07;287/13], 25R01 [101/09;361/12]  
**CEN afetada** – PT324201 [191/09;287/13]  
**Origem** – Instituto Hidrográfico