


*** 294/13 - CARTAS NÁUTICAS DO INSTITUTO HIDROGRÁFICO –
CN 24205 (INT 1817), CN 24P05 – Correções**

Nas CN 24205 (INT 1817) e CN 24P05, proceder às seguintes correções (Datum Europeu):

Retirar área de operações para hidroaviões , definida por:


37°54,00'N / 008°49,50'W ;
37°54,00'N / 008°49,30'W ;
37°52,50'N / 008°49,30'W ;
37°52,50'N / 008°49,50'W ;
37°54,00'N / 008°49,50'W .



(ver Nota 8)
(see Note 8)

37°53,22'N / 008°49,40'W .

37°53,36'N / 008°50,49'W .


área de operações para hidroaviões , definida por:

37°17,40'N / 008°55,40'W ;
37°17,40'N / 008°55,00'W ;
37°16,00'N / 008°55,00'W ;
37°16,00'N / 008°55,40'W ;
37°17,40'N / 008°55,40'W .

Retirar  37°16,65'N / 008°55,21'W .

(ver Nota 8)
(see Note 8)

37°16,71'N / 008°56,34'W .


área de operações para hidroaviões , definida por:

37°10,40'N / 008°58,40'W ;
37°10,40'N / 008°58,00'W ;
37°09,00'N / 008°58,00'W ;
37°09,00'N / 008°58,40'W ;
37°10,40'N / 008°58,40'W .



(ver Nota 8)
(see Note 8)

37°09,68'N / 008°58,22'W .

área de operações para hidroaviões , definida por:

37°09,94'N / 008°57,15'W .
37°04,90'N / 008°37,30'W ;
37°05,00'N / 008°37,00'W ;
37°03,70'N / 008°36,50'W ;
37°03,60'N / 008°36,80'W ;

37°04,90'N / 008°37,30'W .



37°04,30'N / 008°36,91'W .

(ver Nota 8)
(see Note 8)

37°02,94'N / 008°35,69'W .

área de operações para hidroaviões  , definida por:

37°06,30'N / 008°36,50'W ;

37°06,40'N / 008°36,20'W ;

37°05,10'N / 008°35,70'W ;

37°05,00'N / 008°36,00'W ;

37°06,30'N / 008°36,50'W .



37°05,73'N / 008°36,13'W .

área de operações para hidroaviões  , definida por:

37°05,00'N / 008°35,30'W ;

37°05,00'N / 008°35,00'W ;

37°05,00'N / 008°35,00'W ;


37°05,00'N / 008°35,00'W ;

37°05,00'N / 008°35,00'W .

Retirar



37°04,25'N / 008°35,16'W .

área de operações para hidroaviões  , definida por:

37°05,00'N / 008°34,00'W ;

37°05,00'N / 008°32,10'W ;

37°04,70'N / 008°32,10'W ;

37°04,70'N / 008°34,00'W ;

37°05,00'N / 008°34,00'W .




37°04,84'N / 008°33,03'W .

Inserir



37°06,09'N / 008°39,07'W .

área circular de operações para hidroaviões , com
0,6 milhas náuticas de raio, centrada em:

37°06,09'N / 008°39,07'W .

(ver Nota 8)
(see Note 8)

37°05,27'N / 008°39,17'W .

CN afetadas – 24205 (INT 1817) [236/05;293/13], 24P05 [238/05;293/13]
CEN afetada – PT324205 [195/09;293/13]
Origem – Instituto Hidrográfico