


**\* 296/13 - CARTAS NÁUTICAS DO INSTITUTO HIDROGRÁFICO –  
CN 24206 (INT 1818), CN 24P06 – Correções**

Nas CN 24206 (INT 1818) e CN 24P06, proceder às seguintes correções (WGS 84):

Retirar área de operações para hidroaviões  , definida por:


37°10,32'N / 008°58,48'W;  
37°10,32'N / 008°58,08'W;  
37°08,92'N / 008°58,08'W;  
37°08,92'N / 008°58,48'W;  
37°10,32'N / 008°58,48'W.



*(ver Nota 8)*  
*(see Note 8)*

37°09,60'N / 008°58,30'W.

37°09,23'N / 008°59,48'W.

área de operações para hidroaviões  , definida por:


37°04,82'N / 008°37,38'W;  
37°04,92'N / 008°37,08'W;  
37°03,62'N / 008°36,58'W;  
37°03,52'N / 008°36,88'W;  
37°04,82'N / 008°37,38'W.



*(ver Nota 8)*  
*(see Note 8)*

37°04,20'N / 008°36,95'W.


37°02,66'N / 008°34,10'W.

área de operações para hidroaviões  , definida por:

37°06,22'N / 008°36,58'W;  
37°06,32'N / 008°36,28'W;  
37°05,02'N / 008°35,78'W;  
37°04,92'N / 008°36,08'W;  
37°06,22'N / 008°36,58'W.



37°05,63'N / 008°36,18'W.

área de operações para hidroaviões  , definida por:

37°04,92'N / 008°35,38'W;  
37°04,92'N / 008°35,08'W;  
37°03,52'N / 008°35,08'W;  
37°03,52'N / 008°35,38'W;  
37°04,92'N / 008°35,38'W.

Retirar



área de operações para hidroaviões — — — — , definida por:

37°04,25'N / 008°35,16'W .

37°04,92'N / 008°34,08'W ;

37°04,92'N / 008°32,18'W ;

37°04,62'N / 008°32,18'W ;

37°04,62'N / 008°34,08'W ;

37°04,92'N / 008°34,08'W .



área de operações para hidroaviões — — — — , definida por:

37°04,77'N / 008°33,06'W .

37°03,92'N / 008°23,88'W ;

37°03,92'N / 008°22,08'W ;

37°03,62'N / 008°22,08'W ;

37°03,62'N / 008°23,88'W ;

37°03,92'N / 008°23,88'W .



área de operações para hidroaviões — — — — , definida por:

37°03,78'N / 008°22,91'W .

37°03,92'N / 008°21,08'W ;

37°03,92'N / 008°20,78'W ;

37°02,52'N / 008°20,78'W ;

37°02,52'N / 008°21,08'W ;

37°03,92'N / 008°21,08'W .



*(ver Nota 8)*  
*(see Note 8)*

área de operações para hidroaviões — — — — , definida por:

37°03,34'N / 008°20,93'W .

37°02,01'N / 008°22,24'W .

37°02,92'N / 008°12,88'W ;

37°02,92'N / 008°11,08'W ;

37°02,62'N / 008°11,08'W ;


37°02,62'N / 008°12,88'W ;

37°02,92'N / 008°12,88'W .

Retirar



37°02,78'N / 008°12,10'W.

área de operações para hidroaviões , definida por:

37°02,92'N / 008°10,38'W;

37°02,92'N / 008°10,08'W;

37°01,52'N / 008°10,08'W;

37°01,52'N / 008°10,38'W;


37°02,92'N / 008°10,38'W.



37°02,21'N / 008°10,24'W.

(ver Nota 8)  
(see Note 8)

37°01,38'N / 008°11,61'W.

área de operações para hidroaviões , definida por:

36°58,22'N / 007°51,18'W;

36°59,02'N / 007°49,48'W;

36°58,62'N / 007°49,18'W;

36°57,82'N / 007°50,88'W;

36°58,22'N / 007°51,18'W.



36°58,59'N / 007°49,79'W.

área de operações para hidroaviões , definida por:

37°07,62'N / 007°33,68'W;

37°08,52'N / 007°31,48'W;

37°07,62'N / 007°30,98'W;

37°06,72'N / 007°33,18'W;

37°07,62'N / 007°33,68'W.



37°07,61'N / 007°32,29'W.


(ver Nota 8)  
(see Note 8)

37°08,42'N / 007°32,94'W.

Inserir



37°06,00'N / 008°39,00'W

área circular de operações para hidroaviões , com 0,6 milhas náuticas de raio, centrada em:


37°06,00'N / 008°39,00'W

(ver Nota 8)  
(see Note 8)

37°05,13'N / 008°38,99'W



36°58,42'N / 007°50,17'W

área circular de operações para hidroaviões , com 0,6 milhas náuticas de raio, centrada em:

36°58,42'N / 007°50,17'W

**CN afetadas**  
**CEN afetada**  
**Origem**

– 24206 (INT 1818) [101/07;295/13], 24P06 [373/06;295/13]  
– PT324206 [196/09;295/13]  
– Instituto Hidrográfico