



**\* 261/18 - ATLÂNTICO NORTE – PORTUGAL – PORTUGAL CONTINENTAL – COSTA SUL –  
Boia ODAS CSA 81 - Alterações**

**Aviso cancelado – AN 191/18(T)**

Foi instalado um AIS (*Automatic Identification System*) na boia ODAS CSA 81.



Na CN 21101 (INT 1081) e na CN 23203 (INT 1811), proceder às seguintes correções (WGS 84):

Substituir  **ODAS CSA 81**  
*FI(5)Y.20s2M* por  **ODAS CSA 81**  
*FI(5)Y.20s2M*  
*AIS*, na posição: 36°23,9'N / 008°04,1'W.

Na CN 23204 (INT 1081), proceder às seguintes correções (Datum Europeu):

<sup>N</sup>Substituir  **ODAS CSA 81**  
*FI(5)Y.20s2M* por  **ODAS CSA 81**  
*FI(5)Y.20s2M*  
*AIS*, na posição: 36°24,0'N / 008°04,0'W.

Na CN 24206 (INT 1081) e na CN 24P06, proceder às seguintes correções (WGS 84):

Substituir  **ODAS CSA 81**  
*FI(5)Y.20s2M* por  **ODAS CSA 81**  
*FI(5)Y.20s2M*  
*AIS*, na posição: 36°23,90'N / 008°04,10'W.

Na Lista de Luzes, Boias, Balizas e Sinais de Nevoeiro, Vol I, substituir a página 153/154, pela contida na Secção VII.

- CN afetadas** – 21101 (INT 1081) [247/02;129/16], 23203 (INT 1811) [312/06;127/18],  
23204 (INT 1812) [131/02;127/18], 24206 (INT 1818) [101/07;127/18], 24P06 [373/06;127/18]
- CEN afetadas** – PT221101 [131/14;252/18(T)], PT324206 [183/17;252/18(T)]
- PN afetada** – *Lista de Luzes, Boias, Balizas e Sinais de Nevoeiro, Vol I, 2017* [497]
- Origem** – Instituto Hidrográfico