



**259/21 - CARTAS NÁUTICAS DO INSTITUTO HIDROGRÁFICO –
CN 24201 (INT 1813), CN 24P01, CN 25R01, CN 25R02 – Correções**


Nas CN 24201 (INT 1813) e CN 24P01, proceder às seguintes correções (WGS 84):

Retirar		, na posição:	41°40,48'N / 008°50,42'W;
		, na posição:	41°41,27'N / 008°49,86'W;
		, na posição:	40°39,75'N / 008°43,55'W;
Retirar	<i>(ver Nota 5)</i> <i>(see Note 5)</i>	, na posição:	41°40,89'N / 008°48,73'W;
		, na posição:	40°39,90'N / 008°42,46'W;
Retirar	o texto da Nota “5 – Área de Operações Scooping” “– Scooping Operations Area”		

Na CN 25R01, proceder às seguintes correções (WGS 84):

Retirar		, na posição:	41°40,48'N / 008°50,42'W;
		, na posição:	41°41,27'N / 008°49,86'W;
Retirar	<i>(ver Nota 5)</i> <i>(see Note 5)</i>	, na posição:	41°40,89'N / 008°48,73'W;
Retirar	o texto da Nota “5 – Área de Operações Scooping” “– Scooping Operations Area”		

Na CN 25R02, proceder às seguintes correções (WGS 84):

Retirar		, na posição:	40°39,75'N / 008°43,55'W;
Retirar	<i>(ver Nota 5)</i> <i>(see Note 5)</i>	, na posição:	40°39,90'N / 008°42,46'W;
Retirar	o texto da Nota “5 – Área de Operações Scooping” “– Scooping Operations Area”		

Nas CN 24201 (INT 1813), CN 24P01, CN 25R01 e CN 25R02 inserir por colagem os anexos gráficos que se encontram na Secção VIII.

CN afetadas – 24201 (INT 1813) [166/07; 244/21]; 24P01 [185/07; 244/21]; 25R01 [101/09; 244/21];
25R02 [102/09; 244/21]
CEN afetada – PT324201 [119/15; 244/21]
Origem – Autoridade Nacional de Emergência e Proteção Civil / Capitania do Porto de Leixões