






* 348/14 - ATLÂNTICO NORTE – PORTUGAL – PORTUGAL CONTINENTAL – COSTA OESTE –
Leirosa – Emissário Submarino e assinalamento

Aviso cancelado – ANAV 2643/14(T)

Nas CN 24202 (INT 1814), CN 24P02 e CN 25R04 proceder à seguinte correção (WGS 84):

Inserir	conduta de descarga		entre as posições:	40°02,95'N / 008°53,65'W 40°03,18'N / 008°54,59'W
	limite de área de conduta de descarga		a unir as posições:	40°02,80'N / 008°53,65'W 40°02,80'N / 008°54,90'W 40°03,40'N / 008°54,90'W 40°03,40'N / 008°53,56'W
		<i>Celbi</i> <i>Fl.Y.5s5M</i> <i>Bell 0,5M</i>	na posição:	40°03,20'N / 008°54,65'W
			na posição:	40°03,22'N / 008°54,03'W
			na posição:	40°02,94'N / 008°54,28'W

Na Lista de Luzes, Boias, Balizas e Sinais de Nevoeiro, Vol I, substituir a página 63/64, pela contida na Secção VII.

CN afetadas	– 24202 (INT 1814) [381/11;347/14], 24P02 [382/11;347/14], 25R04 [263/08;347/14]
CEN afetada	– PT324202 [283/14;347/14]
PN afetada	– <i>Lista de Luzes, Boias, Balizas e Sinais de Nevoeiro, Vol I, 2013 [117]</i>
Origem	– Capitania do Porto da Figueira da Foz