




Nas CN 24202 (INT 1814) e CN 24P02, proceder às seguintes correções (WGS 84):

Retirar		, na posição:	40°39,80'N / 008°43,51'W;
		, na posição:	40°08,79'N / 008°51,15'W;
		, na posição:	39°20,13'N / 009°22,63'W;
Retirar	(ver Nota 8) (see Note 8)	, na posição:	40°39,76'N / 008°42,53'W;
		, na posição:	40°08,32'N / 008°50,43'W;
		, na posição:	39°20,35'N / 009°23,61'W;
Retirar	o texto da Nota “8 – Área de Operações Scooping” “– Scooping Operations Area”		



Na CN 25R03, proceder às seguintes correções (WGS 84):

Retirar		, na posição:	40°08,79'N / 008°51,15'W;
Retirar	(ver Nota 5) (see Note 5)	, na posição:	40°09,00'N / 008°50,14'W;
Retirar	o texto da Nota “5 – Área de Operações Scooping” “– Scooping Operations Area”		

Na CN 25R04, proceder às seguintes correções (WGS 84):

Retirar		, na posição:	40°08,80'N / 008°51,15'W;
Retirar	(ver Nota 6) (see Note 6)	, na posição:	40°08,34'N / 008°50,45'W;
Retirar	o texto da Nota “6 – Área de Operações Scooping” “– Scooping Operations Area”		

Na CN 25R05, proceder às seguintes correções (WGS 84):

Retirar		, na posição:	39°19,61'N / 009°22,36'W;
Retirar	Linha limite de área de operações scooping	 , a unir os pontos:	39°18,92'N / 009°21,96'W;
			39°18,94'N / 009°21,90'W;
			39°20,30'N / 009°22,73'W;
			39°20,28'N / 009°22,79'W;
			39°18,92'N / 009°21,96'W;
Retirar	(ver Nota 7) (see Note 7)	, na posição:	39°20,38'N / 009°23,27'W;
Retirar	o texto da Nota “7 – Área de Operações Scooping” “– Scooping Operations Area”		

CN afetadas – 24202 (INT 1814) [381/11; 274/21]; 24P02 [382/11; 274/19]; 25R03 [103/09; 347/14];
 25R04 [263/08; 105/18]; 25R05 [264/08; 274/19]

Origem – Autoridade Nacional de Emergência e Proteção Civil