








*** 325/13 - CARTAS NÁUTICAS DO INSTITUTO HIDROGRÁFICO –
CN 25R02 – Correções**

Na CN 25R02, proceder às seguintes correções (WGS84):

Corrigir	 	Leça FI(3)14s57m28M	para	 	Leça FI(3)14s59m28M	41°12,08'N / 008°42,73'W.
	 	Molhe N FI.R.5s17m9M	para	 	Molhe N FI.R.5s22m9M	41°08,68'N / 008°40,77'W.
	 	Quebra-mar S FI(2)R.8s15m3M	para	 	Quebra-mar S FI(2)R.8s7m3M	41°02,85'N / 008°39,40'W.
	 	Molhe S FI.G.3s17m9M	para	 	Molhe S FI.G.3s16m9M	40°38,53'N / 008°45,48'W.

CN afetada – 25R02 [102/09;236/13]
Origem – Instituto Hidrográfico