

















*** 328/13 - CARTAS NÁUTICAS DO INSTITUTO HIDROGRÁFICO –
CN 25R05 – Correções**

Na CN 25R05, proceder às seguintes correções (WGS 84):

Corrigir	 	Penedo da Saudade FI(2)15s55m30M (AM.)	para	 	Penedo da Saudade FI(2)15s52m30M (AM.)	39°45,84'N / 009°01,86'W.
	 	Nazaré Oc.3s50m14M Siren(1)35s	para	 	Nazaré Oc.3s46m14M Siren(1)35s	39°36,27'N / 009°05,12'W.
	 	Molhe Norte LFI.R.5s15m9,5M	para	 	Molhe Norte LFI.R.5s10m9,5M	39°35,45'N / 009°04,59'W.
	 	Molhe Sul LFI.G.5s15m8M	para	 	Molhe Sul LFI.G.5s10m8M	39°35,39'N / 009°04,66'W.

CN afetada – 25R05 [264/08;111/13]
Origem – Instituto Hidrográfico