


* 329/13 - CARTAS NÁUTICAS DO INSTITUTO HIDROGRÁFICO –
CN 25R07 – Correções

Na CN 25R07, proceder às seguintes correções (WGS 84):

Retirar área de operações para hidroaviões , definida por:

38°44,92'N / 009°31,11'W;
38°44,92'N / 009°31,04'W;
38°43,52'N / 009°30,95'W;
38°43,52'N / 009°31,01'W;
38°44,92'N / 009°31,11'W.



(ver Nota 10)
(see Note 10)


38°44,24'N / 009°31,04'W.

38°44,05'N / 009°32,22'W.

Inserir




38°40,72'N / 009°22,32'W.

área circular de operações para hidroaviões , com
0,6 milhas náuticas de raio, centrada em:

38°40,72'N / 009°22,32'W.



38°41,20'N / 009°16,00'W.

área circular de operações para hidroaviões , com
0,6 milhas náuticas de raio, centrada em:

38°41,20'N / 009°16,00'W.

CN afetada – 25R07 [271/06;257/13]
Origem – Instituto Hidrográfico