





**156/20 - CARTAS NÁUTICAS DO INSTITUTO HIDROGRÁFICO –
CN 24205 (INT 1817), CN 24P05, CN 25R09 – Correções**

Nas CN 24205 (INT 1817) e CN 24P05, proceder às seguintes correções (Datum Europeu - 1950):

Substituir  **ODAS CSA 83/1D**
FI(5)Y.20s2M por  **ODAS CSA 83/1D**
FI(5)Y.20s2M , na posição: 37°55,44'N / 008°55,72'W

Na CN 25R09, proceder às seguintes correções (WGS 84):

Substituir  **ODAS CSA 83/1D**
FI(5)Y.20s2M por  **ODAS CSA 83/1D**
FI(5)Y.20s2M , na posição: 36°55,27'N / 008°55,73'W .

CN afetadas – 24205 (INT 1817) [236/05; 217/19]; 24P05 [238/05; 217/19]; 25R09 [103/08; 217/19].

Origem – Instituto Hidrográfico