


**\* 333/13 - CARTAS NÁUTICAS DO INSTITUTO HIDROGRÁFICO –  
CN 25R11 – Correções**

Na CN 25R11, proceder às seguintes correções (WGS 84):


Retirar área de operações para hidroaviões  , definida por:

37°10,32'N / 008°58,48'W ;  
37°10,32'N / 008°58,08'W ;  
37°08,92'N / 008°58,08'W ;  
37°08,92'N / 008°58,48'W ;  
37°10,32'N / 008°58,48'W .



*(ver Nota 7)*  
*(see Note 7)*

37°09,65'N / 008°58,28'W .  
37°09,23'N / 008°59,76'W .


Retirar área de operações para hidroaviões  , definida por:

37°04,82'N / 008°37,38'W ;  
37°04,92'N / 008°37,08'W ;  
37°03,62'N / 008°36,58'W ;  
37°03,52'N / 008°36,88'W ;  
37°04,82'N / 008°37,38'W .




*(ver Nota 7)*  
*(see Note 7)*

37°04,20'N / 008°36,95'W .  
37°02,66'N / 008°34,10'W .

área de operações para hidroaviões  , definida por:

37°06,22'N / 008°36,58'W ;  
37°06,32'N / 008°36,28'W ;  
37°05,02'N / 008°35,78'W ;  
37°04,92'N / 008°36,08'W ;  
37°06,22'N / 008°36,58'W .



área de operações para hidroaviões  , definida por:

37°05,62'N / 008°36,18'W .  
37°04,92'N / 008°35,38'W ;  
37°04,92'N / 008°35,08'W ;  
37°03,52'N / 008°35,08'W ;  
37°03,52'N / 008°35,38'W ;  
37°04,92'N / 008°35,38'W .



37°04,10'N / 008°35,21'W .

área de operações para hidroaviões — — — — , definida por:

37°04,92'N / 008°34,08'W ;

37°04,92'N / 008°32,18'W ;

37°04,62'N / 008°32,18'W ;

37°04,62'N / 008°34,08'W ;

37°04,92'N / 008°34,08'W .



37°04,77'N / 008°32,80'W .

Retirar área de operações para hidroaviões — — — — , definida por:

37°03,92'N / 008°23,88'W ;

37°03,92'N / 008°22,08'W ;

37°03,62'N / 008°22,08'W ;

37°03,62'N / 008°23,88'W ;

37°03,92'N / 008°23,88'W .



37°03,78'N / 008°22,91'W .

área de operações para hidroaviões — — — — , definida por:

37°03,92'N / 008°21,08'W ;

37°03,92'N / 008°20,78'W ;

37°02,52'N / 008°20,78'W ;

37°02,52'N / 008°21,08'W ;

37°03,92'N / 008°21,08'W .



37°03,17'N / 008°20,94'W .

*(ver Nota 7)*  
*(see Note 7)*

37°02,01'N / 008°22,24'W .

área de operações para hidroaviões — — — — , definida por:

37°02,92'N / 008°12,88'W ;

37°02,92'N / 008°11,08'W ;

37°02,62'N / 008°11,08'W ;

37°02,62'N / 008°12,88'W ;

37°02,92'N / 008°12,88'W .



37°02,77'N / 008°11,91'W .

área de operações para hidroaviões  , definida por:

37°02,92'N / 008°10,38'W ;

37°02,92'N / 008°10,08'W ;

37°01,52'N / 008°10,08'W ;

37°01,52'N / 008°10,38'W ;

37°02,92'N / 008°10,38'W .



37°02,21'N / 008°10,24'W .


*(ver Nota 7)*  
*(see Note 7)*

37°01,38'N / 008°11,61'W .

Inserir



37°06,00'N / 008°39,00'W .

área circular de operações para hidroaviões  , com  
0,6 milhas náuticas de raio, centrada em:

37°06,00'N / 008°39,00'W .

*(ver Nota 7)*  
*(see Note 7)*

37°05,13'N / 008°38,99'W .

**CN afetada** – 25R11 [104/08;332/13]  
**Origem** – Instituto Hidrográfico