













**\* 290/13 - CARTAS NÁUTICAS DO INSTITUTO HIDROGRÁFICO –  
CN 24203 (INT 1815) e CN 24P03 – Correções**

Na CN 24203 (INT 1815) e CN 24P03, proceder às seguintes correções (WGS84):

Corrigir	 	Nazaré Oc.3s50m14M Siren(1)35s	para	 	Nazaré Oc.3s46m14M Siren(1)35s	39°36,27'N / 009°05,12'W.
	 	Molhe Norte LFI.R.5s15m9,5M	para	 	Molhe Norte LFI.R.5s10m9,5M	39°35,45'N / 009°04,59'W.
	 	Molhe Sul LFI.G.5s15m8M	para	 	Molhe Sul LFI.G.5s10m8M	39°35,39'N / 009°04,66'W.

**CN afetadas** – 24203 (INT 1815) [184/12;237/13], 24P03 [101/12;237/13]  
**CEN afetada** – PT324203 [133/13;259/13(T)]  
**Origem** – Instituto Hidrográfico