









* 349/11 - ATLÂNTICO NORTE – PORTUGAL – PORTUGAL CONTINENTAL – COSTA SUL –
Tavira – Culturas Marinhas – Assinalamento

Avisos cancelados – ANAV 1996/11, ANAV 2147/11, AN 334/11(P)

Foi estabelecida uma cultura marinha, denominada CPA1 e respectivo assinalamento.

Nas cartas afectadas proceder às seguintes correcções (WGS 84):

Inserir o símbolo e a legenda	<i>Barril 1</i> FL.Y.4s6M		na posição	a) 37°02,19'N / 007°40,35'W
o símbolo e a legenda	<i>Barril 2</i> FL.Y.4s6M		na posição	b) 37°03,18'N / 007°39,89'W
o símbolo e a legenda	<i>Barril 3</i> FL.Y.4s6M		na posição	c) 37°02,81'N / 007°38,65'W
o símbolo e a legenda	<i>Barril Sul</i> VQ(6)+LFI.10s9M		na posição	d) 37°01,82'N / 007°39,11'W
a linha a magenta		a unir as posições		a), b), c), d) e a)
a área definida pela linha		com raio de 0,5 milhas centrada na posição		37°02,50'N / 007°39,50'W
o símbolo		na posição		37°02,51'N / 007°39,30'W
o símbolo a magenta		na posição		37°02,50'N / 007°39,80'W

Na Lista de Luzes, Bóias, Balizas e Sinais de Nevoeiro, Vol I, substituir as páginas 169/170, pela contida na Secção VII.

CN afectadas	– 24206 (INT 1818) [101/07;337/11], 24P06 [373/06;337/11], 25R12 [231/06;337/11]
CEN afectada	– PT324206 [196/09;337/11]
PN afectada	– <i>Lista de Luzes, Bóias, Balizas e Sinais de Nevoeiro, Vol I, 2011</i> [578.8], [578.81], [578.82], [578.83]
Origem	– Capitania do Porto de Tavira