








**\* 334/13 - CARTAS NÁUTICAS DO INSTITUTO HIDROGRÁFICO –  
CN 25R12 – Correções**

Na CN 25R12, proceder às seguintes correções (WGS 84):

Corrigir	 Cabo de Santa Maria Fl(4)17s50m25M (AM.)	para	 Cabo de Santa Maria Fl(4)17s47m25M (AM.)	36°58,48'N / 007°52,04'W.
	 Barra Fl.8s7m7M	para	 Barra Fl.8s8m7M	37°02,99'N / 007°44,08'W.
	 Vila Real de Santo António Fl.6,5s52m26M	para	 Vila Real de Santo António Fl.6,5s48m26M	37°11,21'N / 007°24,98'W.
	 Molhe W Fl.R.3s4M	para	 Molhe W Fl.R.3s10m4M	37°09,80'N / 007°23,99'W.

**CN afetada** – 25R12 [213/06;113/13]

**Origem** – Instituto Hidrográfico