



* 335/13 - CARTAS NÁUTICAS DO INSTITUTO HIDROGRÁFICO –
CN 25R12 – Correções

Na CN 25R12, proceder às seguintes correções (WGS 84):

Retirar área de operações para hidroaviões  , definida por:

36°58,22'N / 007°51,18'W;
36°59,02'N / 007°49,48'W;
36°58,62'N / 007°49,18'W;
36°57,82'N / 007°50,88'W;
36°58,22'N / 007°51,18'W.





área de operações para hidroaviões  , definida por:

37°07,62'N / 007°33,68'W;
37°08,52'N / 007°31,48'W;
37°07,62'N / 007°30,98'W;
37°06,72'N / 007°33,18'W;
37°07,62'N / 007°33,68'W.

Retirar 
(ver Nota 7)
(see Note 7)

37°07,61'N / 007°32,29'W.
37°06,72'N / 007°34,10'W.

Inserir 
área circular de operações para hidroaviões  , com
0,6 milhas náuticas de raio, centrada em:

36°58,42'N / 007°50,17'W.

CN afetada – 25R12 [213/06;334/13]
Origem – Instituto Hidrográfico