











**199/22 - CARTAS NÁUTICAS DO INSTITUTO HIDROGRÁFICO –
CN 24206 (INT 1818), CN24P06, CN 25R12– Correções**

Nas CN 24206 (INT 1818), CN 24P06 e CN 25R12, proceder às seguintes correções (WGS 84):

Corrigir	 S. Maria 1 Fl.Y.6s6M	para	 S. Maria 1 Fl.Y.6s6M (sync)	, na posição:	36°56,09'N / 007°56,97'W ;
	 S. Maria 2 Fl.Y.6s6M	para	 S. Maria 2 Fl.Y.6s6M (sync)	, na posição:	36°56,93'N / 007°56,63'W ;
	 S. Maria 3 Fl.Y.6s6M	para	 S. Maria 3 Fl.Y.6s6M (sync)	, na posição:	36°56,93'N / 007°55,53'W ;
	 S. Maria 4 Fl.Y.6s6M	para	 S. Maria 4 Fl.Y.6s6M (sync)	, na posição:	36°56,09'N / 007°55,19'W ;
	 Cabo de Santa Maria Fl(4)17s47m25M (AM.)	para	 Cabo de Santa Maria Fl(4)17s47m25M (AM.) (19,5M Day)	, na posição:	36°58,44'N / 007°51,91'W .

CN afetadas – 24206 (INT 1818) [101/07; 156/22], 24P06 [373/06; 156/22], 25R12 [231/06; 338/21]

CEN afetada – PT324206 [192/22; 192/22]

Origem – Instituto Hidrográfico