







\* 238/13 - ATLÂNTICO NORTE – PORTUGAL – PORTUGAL CONTINENTAL – COSTA OESTE –  
Sesimbra – Lagoa do Meco – Novo assinalamento

Entrou em funcionamento a sinalização do Emissário da ETAR da lagoa do Meco, constituída por um farolim e uma boia.

Nas CN 24204 (INT 1816) e CN 24P04, proceder às seguintes correções (Datum Europeu):

Inserir		ETAR MECO Fl.Y.5s3M	na posição	a) 38°29,63'N / 009°10,77'W
		ETAR MECO Fl(4)Y.10s3M	na posição	b) 38°29,63'N / 009°12,28'W
	conduta de descarga		entre as posições	a) e b)

Nas CN 25R07 e CN 25R08, proceder às seguintes correções (WGS 84):

Inserir		ETAR MECO Fl.Y.5s3M	na posição	a) 38°29,56'N / 009°10,85'W
		ETAR MECO Fl(4)Y.10s3M	na posição	b) 38°29,55'N / 009°12,36'W
	conduta de descarga		unindo as posições	a) e b)

Na Lista de Luzes, Boias, Balizas e Sinais de Nevoeiro, Vol I, substituir a página 117/118 pela contida na Secção VII.

- CN afetadas** – 24204 (INT 1816) [235/05;237/13], 24P04 [237/05;237/13], 25R07 [271/06;358/12], 25R08 [102/08;215/13]  
**CEN afetada** – PT324204 [134/13;237/13]  
**PN afetada** – *Lista de Luzes, Boias, Balizas e Sinais de Nevoeiro, Vol I, 2011* [357], [357.1]  
**Origem** – Delegação Marítima de Sesimbra