





* 133/16 - CARTAS NÁUTICAS DO INSTITUTO HIDROGRÁFICO –

CN 24204 (INT 1816) e CN 24P04 – Esquemas Separação de Tráfego – AIS virtuais - Correções

Nas CN 24204 (INT 1816) e 24P04, proceder às seguintes correções (Datum Europeu):

Inserir	 N1 V-AIS	, na posição:	38°37,58'N / 009°52,52'W;
	 N2 V-AIS	, na posição:	38°43,08'N / 009°53,92'W;
	 S2 V-AIS	, na posição:	38°41,38'N / 010°08,92'W;
	 S3 V-AIS	, na posição:	38°35,08'N / 010°06,92'W.

CN

afetadas – 24204 (INT 1816) 235/05;268/15], 24P04 [237/05;268/15]

CEN afetada – PT324204 [134/13;268/15]

Origem – Direção de Faróis