



**172/21 - CARTAS NÁUTICAS DO INSTITUTO HIDROGRÁFICO –
CN 24204 (INT 1816), CN 24P04 – Correções**



Nas CN 24204 (INT 1816) e CN 24P04, proceder às seguintes correções (Datum Europeu 1950):

Retirar , limite de carta de maior escala , a unir os pontos: 38°02,80'N / 009°02,70'W ;
38°02,80'N / 008°40,03'W ;
37°50,50'N / 008°40,03'W ;
37°50,50'N / 009°02,70'W ;
38°02,80'N / 009°02,70'W .

Inserir , limite de carta de maior escala , a unir os pontos: 37°50,00'N / 009°03,97'W ;
38°05,08'N / 009°03,97'W ;
38°05,08'N / 008°47,02'W ;
38°50,00'N / 008°47,02'W .

Retirar  26408 (INT 1883) , centrado na posição: 37°50,71'N / 009°01,37'W ;

Inserir  26408 (INT 1882) , centrado na posição: 38°04,78'N / 009°02,61'W .

Substituir  **ODAS CSA 83/1D**
FI(5)Y.20s2M , por  **ODAS CSA 83/1D**
FI(5)Y.20s2M , na posição: 37°55,44'N / 008°55,72'W .

CN afetadas – 24204 (INT 1816), [235/05; 106/21]; 24P04 [237/05; 106/21]

Origem – Instituto Hidrográfico.