






* 262/21 - CARTAS NÁUTICAS DO INSTITUTO HIDROGRÁFICO –
CN 24204 (INT 1816), CN 24P04 – Correções

Nas CN 24204 (INT 1816) e CN 24P04, proceder às seguintes correções (Datum Europeu 1950):

Retirar		, na posição:	38°39,36'N / 009°23,61'W;
		, na posição:	(a) 38°40,79'N / 009°22,23'W;
Linha limite de área de operações scooping		, com centro em (a) e raio 7mm	;
		, na posição:	(b) 38°41,28'N / 009°15,92'W;
Linha limite de área de operações scooping		, com centro em (b) e raio 7mm	;
(ver Nota 11) (see Note 11)		, na posição:	38°39,43'N / 009°24,71'W;
o texto da Nota “11 – Área de Operações Scooping”			.
		“– Scooping Operations Area”	.

CN afetadas – 24204 (INT 1816) [235/05; 215/21]; 24P04 [237/05; 215/21].

CEN afetada – PT324204 [134/13; 140/21(T)]

Origem – Autoridade Nacional de Emergência e Proteção Civil