




* 106/17 - CARTAS NÁUTICAS DO INSTITUTO HIDROGRÁFICO –
CN 73201 (INT 2814) – Correções

Na CN 73201 (INT 2814), proceder às seguintes correções (WGS 84):

Substituir		por		<i>Well</i>	, na posição:	(a) 5°38,1'S / 010°59,4'E.
Retirar	limite circular de área condicionada e legenda associada,			<i>Azurite Terminal</i> (ver Nota 4) (see Note 4)		(a) acima;
	, centrada na posição:					
	limite marítimo circular e legenda associada,			<i>Azurite Holding Area</i> (ver Nota 4) (see Note 4)		
	, centrado na posição:					5°34,1'S / 010°59,4'E;
	limite marítimo circular e legenda associada,			<i>Azurite Waiting Area</i> (ver Nota 4) (see Note 4)		
	, centrado na posição:					5°38,1'S / 010°49,4'E;
		, na posição:				5°36,2'S / 010°59,4'E.

CN afetada, – 73201 (INT 2814) [382/12;262/16]

Origem – United Kingdom Hydrographic Office (UKHO) - NTM 0097/2017