





* 107/11 - CARTAS NÁUTICAS DO INSTITUTO HIDROGRÁFICO –
CN 24203 (INT 1815) – Correções – Novos limites de planos de maior escala incluídos

Na CN 24203 (INT 1815) proceder às seguintes correções (Datum Europeu):

Retirar	a linha a cor magenta 	que une as posições:	38°58,32'N/ 009°25,66'W 38°58,32'N/ 009°24,78'W 38°57,41'N/ 009°24,78'W 38°57,41'N/ 009°25,66'W 38°58,32'N/ 009°25,66'W
	a designação do número da carta 36	na posição aproximada:	38°57,50'N/ 009°25,47'W
Inserir	a linha a cor magenta 	a unir as posições:	39°32,03'N/ 009°09,72'W 39°32,03'N/ 009°07,72'W 39°29,88'N/ 009°07,72'W 39°29,88'N/ 009°09,72'W 39°32,03'N/ 009°09,72'W
	a linha a cor magenta 	a unir as posições:	38°58,63'N/ 009°26,16'W 38°58,63'N/ 009°24,67'W 38°57,23'N/ 009°24,67'W 38°57,23'N/ 009°26,16'W 38°58,63'N/ 009°26,16'W
	a linha a cor magenta 	a unir as posições:	38°36,00'N/ 009°34,72'W 38°47,86'N/ 009°34,72'W 38°47,86'N/ 009°27,67'W 38°42,83'N/ 009°27,67'W 38°42,83'N/ 009°21,77'W 38°36,00'N/ 009°21,77'W
	a designação do número da carta 27504	nas posições aproximadas:	39°29,95'N/ 009°07,97'W 38°58,46'N/ 009°25,13'W 38°47,74'N/ 009°34,36'W