




**\* 125/15 - CARTAS NÁUTICAS DO INSTITUTO HIDROGRÁFICO –  
CN 72101 (INT 2089) – Correções**

Na CN 72101 (INT 2089), proceder às seguintes correções (WGS 84):

Inserir		<i>AIS</i> <i>FPU Alima</i>	, na posição:	05°22,5'S / 011°26,6'E.
		<i>Racon (T)</i> <i>FPSO N'Goma</i> <b><i>Mo(U)15s</i></b>		06°08,3'S / 011°01,6'E.
Retirar		<b><i>Kuito Terminal</i></b>	, na posição:	05°27,7'S / 011°31,4'E.

**CN afetada** – 72101 (INT 2089) [185/13;286/14]

**CEN afetada** – PT271101 [148/14;286/14]

**Origem** – United Kingdom Hydrographic Office (UKHO)