



\* 126/15 - CARTAS NÁUTICAS DO INSTITUTO HIDROGRÁFICO –  
CN 73201 (INT 2814) – Correções

Na CN 73201 (INT 2814), proceder às seguintes correções (WGS 84):


Inserir conduta de abastecimento , unindo:

06°14,6'S / 010°43,9'E;  
(  )  
06°14,6'S / 010°48,4'E;  
06°15,4'S / 010°49,9'E;  
(a) 06°14,5'S / 010°53,0'E;  
(b) 06°14,5'S / 011°03,1'E;  
06°12,8'S / 011°06,0'E;  
06°12,9'S / 011°13,1'E;  
06°14,6'S / 011°16,4'E;  
06°14,8'S / 011°17,1'E.  
(conduta existente)


legenda *Gas* (ver Notas 6 e 7) (see Notes 6 and 7), ao longo da conduta entre: (a) – (b) acima.

 *Racon (T)*  
*FPSO N'Goma*  
*Mo(U)15s*

(c) 06°08,3'S / 011°01,6'E.

limite circular de área condicionada , com 2,5M de raio,  
centrada em:

(c) acima.

Retirar  *Kuito*, na posição: 05°26,0'S / 011°28,5'E.

legenda, *Kuito Terminal* (ver Nota 4) (see Note 4), centrada em: 05°26,9'S / 011°28,6'E.



, na posição: 05°27,7'S / 011°31,4'E.

**CN afetada** – 73201 (INT 2814) [382/12;257/14]  
**Origem** – United Kingdom Hydrographic Office (UKHO)