











* 137/14 - CARTAS NÁUTICAS DO INSTITUTO HIDROGRÁFICO –
CN 73201 (INT 2814) – Correções

Na CN 73201 (INT 2814), proceder às seguintes correções (WGS84):

Retirar		Iso.R.4s8M & Iso.R.2s8M	, em:		05°23,6'S / 012°11,9'E.		
	W						
Substituir		<i>North Pigging</i>	, por		<i>North Pigging Racon (U)</i>	, em	06°00,9'S / 012°12,5'E.
		<i>South Pigging</i>	, por		<i>South Pigging Racon (U)</i>	, em	06°03,7'S / 012°12,1'E.
Inserir		Fl.G.4s15m11M	, em:				06°04,7'S / 012°19,9'E.
			, em:				05°17,7'S / 011°48,5'E.
			, em:				05°18,5'S / 011°50,7'E.
		SPM	, em:				06°02,2'S / 011°01,1'E.
		<i>Well</i>	, em:				05°49,8'S / 012°05,0'E.

CN afetada – 73201 (INT 2814) [382/12;392/13]

Origem – UKHO NTM 0087/2014, NTM 0356/2014, NTM 0919/2014