





* 142/10 - ATLÂNTICO NORTE – PORTUGAL – PORTUGAL CONTINENTAL – COSTA OESTE –
Barra do Douro – Novo enfiamento




Avisos cancelados – ANAV 277/10, AN 169/09(P)

Foram estabelecidos os farolins do enfiamento da barra do Douro que funcionam em sincronismo.

No Plano A da CN 26402 (INT 1871) proceder às seguintes correcções (WGS 84):

Retirar	o símbolo e a legenda		4P FI(2)R.4s.6,5M	da posição	41°08,757'N / 008°40,636'W
	o símbolo e a legenda		3P FI(2)G.4s.6,5M	da posição	41°08.707'N / 008°40.516'W
Inserir	o símbolo e a legenda		Barra Foz Oc.Y.5s12m6M	na posição	41°08,852'N / 008°40,302'W
	o símbolo e a legenda		Barra Foz Oc.Y.5s38m6M	na posição	(a) 41°08,927'N / 008°40,135'W
	o enfiamento definido pela linha - - - - com 600m, seguida da linha — com 1600m, na direcção 239,2°, a partir da posição				(a) acima
	a legenda “ Oc.Y & Oc.Y ≠ 59,2° ”, na proximidade da posição				41°08,350'N / 008°41,440'W

Na CN 26402 (INT 1871) proceder às seguintes correcções (WGS 84):

Inserir	o símbolo		na posição	41°08,85'N / 008°40,30'W	
	o símbolo		na posição	41°08,93'N / 008°40,14'W	
	o símbolo e a legenda		Molhe Sul Fl.G.5s.15m6M	na posição	41°08,67'N / 008°40,52'W

Na Lista de Luzes, Bóias, Balizas e Sinais de Nevoeiro, Vol I, substituir as páginas 33/34 pela contida na Secção VII.

CN afectada –26402 (INT 1871) [167/07;349/09]
CEN afectada –PT426402 [242/07;344/09], PT528505 [107/08;354/09(T)]
PN afectada –Lista de Luzes, Bóias, Balizas e Sinais de Nevoeiro, Vol I, 2008 [83], [83.1]
Origem –Capitania do Porto do Douro