




*** 142/12 - ATLÂNTICO NORTE – PORTUGAL – PORTUGAL CONTINENTAL – COSTA OESTE –
Porto de Lisboa – Canal da Caldeira da Moita – Assinalamento**

Foi estabelecido um novo assinalamento no canal da Caldeira da Moita composto por 11 balizas.

Na CN 26305 (INT 1877) proceder às seguintes correções (WGS 84):

Inserir	o símbolo e a legenda		No 1 Fl.G.3s3,7M	na posição	38°39,448'N / 009°00,192'W
	o símbolo e a legenda		No 2 Fl.R.3s3,7M	na posição	38°39,460'N / 009°00,183'W
	o símbolo e a legenda		No 4 Fl.R.2s3,7M	na posição	38°39,422'N / 009°00,085'W

Na Lista de Luzes, Boias, Balizas e Sinais de Nevoeiro, Vol I, substituir a página 111/112 pela contida na Secção VII.

CN afetada – 26305 (INT 1877) [329/08;115/12]

CEN afetada – PT526305 [284/09;368/11(T)]

PN afetada – *Lista de Luzes, Boias, Balizas e Sinais de Nevoeiro, Vol I, 2008* [329.1], [329.2], [329.3], [329.4], [329.5], [329.6], [329.7], [329.8], [329.9], [329.11]

Origem – Capitania do Porto de Lisboa