




**147/19 - CARTAS NÁUTICAS DO INSTITUTO HIDROGRÁFICO –
CN 73202 (INT 2550) – Correções**

Na CN 73202 (INT 2550), proceder às seguintes correções (WGS 84):

- Inserir  *FPSO Kaombo Sul*, na posição: 7°21,9'S / 011°22,5'E ;
-  *AIS* Sistema de Identificação Automático, no *FPSO Kaombo Norte*, na posição: 7°14,2'S / 011°17,1'E ;
-  *Racon(N)* Baliza respondedora radar, no *FPSO Kaombo Norte*, na posição: 7°14,2'S / 011°17,1'E .