






\* 153/17 - CARTAS NÁUTICAS DO INSTITUTO HIDROGRÁFICO –  
CN 73201 (INT 2814) e CN 73202 (INT 2550) – Correções

Nas CN 73201 (INT 2814) e CN 73202 (INT 2550), proceder às seguintes correções (WGS 84):

Inserir	 <i>Fl(5)Y.20s</i>	, na posição:	(a) 07°24,7'S / 011°14,5'E ;
	limite circular de área condicionada 	, com um raio de 2500 metros (1,36M), centrada na posição:	(a) acima ;
	 <i>No 2</i>	, na posição:	(b) 07°16,8'S / 012°03,2'E ;
	 <i>No 3</i>	, na posição:	07°16,4'S / 012°03,7'E ;
Retirar	 <i>(4 boias) (4 buoys) Rep (2012)</i>	, a NE da posição:	(b) acima .

CN afetadas – 73201 (INT 2814) [382/12;106/17], 73202 (INT 2550) [159/13;251/16]

Origem – United Kingdom Hydrographic Office (UKHO) - NTM 1005/2017 e 1259/2017