






\* 167/17 - CARTAS NÁUTICAS DO INSTITUTO HIDROGRÁFICO –  
CN 73201 (INT 2814) e CN 73202 (INT 2550) – Correções

Na CN 73201 (INT 2814), proceder às seguintes correções (WGS 84):

Inserir		, na posição:	07°27,3'S / 011°32,6'E ;
		limite de área de exploração, — — — — —, unindo:	07°28,5'S / 011°08,0'E ; 07°06,0'S / 011°08,0'E ; 07°10,0'S / 011°25,0'E ; 07°19,7'S / 011°25,0'E .
legenda	<i>Development Area</i> (ver Nota 8) (see Note 8)	, centrada na posição:	07°13,5'S / 011°17,0'E
legenda	<i>Kaombo Field</i>	, centrada na posição:	07°16,0'S / 011°16,5'E
Retirar		limite de área de exploração, — — — — —, unindo:	07°19,7'S / 011°25,0'E ; 07°19,7'S / 011°24,8'E ; 07°28,5'S / 011°24,8'E .

Na CN 73202 (INT 2550), proceder às seguintes correções (WGS 84):

Inserir		, na posição:	07°27,3'S / 011°32,6'E ;
		, nas posições:	07°41,0'S / 011°40,2'E ; 07°36,4'S / 012°08,1'E ;
		, na posição:	07°43,0'S / 011°42,7'E ;
		, na posição:	07°37,1'S / 012°06,7'E ;
		limite de área de exploração, — — — — —, unindo:	(a) 07°31,0'S / 011°24,8'E ; (limite existente) 07°31,0'S / 011°08,0'E ; 07°06,0'S / 011°08,0'E ; 07°10,0'S / 011°25,0'E ; (b) 07°19,8'S / 011°25,0'E ; (limite existente)
legenda	<i>Development Area</i> (ver Nota 7) (see Note 7)	, centrada na posição:	07°13,5'S / 011°17,0'E
legenda	<i>Kaombo Field</i>	, centrada na posição:	07°16,0'S / 011°16,5'E
Retirar		antigo limite de área de exploração, — — — — —, unindo:	(a)-(b) acima .