





* 178/15 - CARTAS NÁUTICAS DO INSTITUTO HIDROGRÁFICO –
CN 73201 (INT 2814) – Correções

Na CN 73201 (INT 2814), proceder às seguintes correções (WGS 84):

Inserir Limite de área condicionada  , unindo: 05°10,6'S / 011°18,3'E;
05°16,3'S / 011°24,8'E;
05°20,4'S / 011°25,2'E;
05°22,1'S / 011°29,2'E;
05°24,9'S / 011°28,5'E;
05°24,1'S / 011°25,4'E;
05°21,7'S / 011°21,7'E;
05°15,6'S / 011°21,2'E;
05°13,7'S / 011°16,8'E ;
05°12,2'S / 011°16,9'E;
05°10,6'S / 011°18,3'E.

Inserir  **VQ(3)5s** , nas posições: 05°29,6'S / 012°08,3'E;
05°32,4'S / 012°06,5'E;
05°35,0'S / 012°05,0'E.

Retirar  , na posição: 05°31,8'S / 012°05,5'E.
 **Mo(F)Y.20s** , na posição: 05°30,6'S / 012°05,2'E.

CN afetada – 73201 (INT 2814) [382/12;166/15]

Origem – United Kingdom Hydrographic Office (UKHO) NTM 2456/2015, 2660/2015