









* 180/17 - CARTAS NÁUTICAS DO INSTITUTO HIDROGRÁFICO –
CN 73202 (INT 2550) – Correções

Na CN 73202 (INT 2550), proceder às seguintes correções (WGS 84):

Inserir			, na posição:	(a) 07°42,3'S / 011°46,5'E.
substituir		por		, na posição: 07°27,3'S / 011°32,6'E;
		por		, na posição: 07°37,1'S / 012°06,7'E;
		por		07°36,4'S / 012°08,1'E.
Retirar			, a sudoeste da posição:	(a) acima

CN afetada – 73202 (INT 2550) [159/13;167/17]

Origem – United Kingdom Hydrographic Office (UKHO) - NTM 2085/2017