








* 181/18 - CARTAS NÁUTICAS DO INSTITUTO HIDROGRÁFICO –
CN 73201 (INT 2814) – Correções

Na CN 73201 (INT 2814), proceder às seguintes correções (WGS 84):

Inserir	limite de área de exploração, - - - - -, unindo:	07°28,5'S / 011°24,8'E (limite S)
		07°19,8'S / 011°24,8'E (limite existente)
	 FI, nas posições:	07°15,1'S / 011°15,4'E ;
		07°24,1'S / 011°24,3'E .
	 FI(5)Y.25s Kaombo North, na posição:	07°14,4'S / 011°18,7'E ;
	 FI(5)Y.25s Kaombo South, na posição:	07°21,9'S / 011°18,1'E ;
	 Well, na posição:	06°03,8'S / 011°05,9'E
	 Kaombo North, na posição:	07°14,2'S / 011°17,1'E ;
Retirar	 Racon(N), na posição:	06° 19,2'S / 011°03,1'E .
	 Racon(B), na posição:	06°21,1'S / 011°09,1'E

CN afetada – 73201 (INT 2814) [382/12;179/17]

Origem – United Kingdom Hydrographic Office (UKHO) - NTM 5858/2017, 0517/2018, 1932/2018, 2115/2018, 2343/2018 e 2389/2018.