





\* 182/18 - CARTAS NÁUTICAS DO INSTITUTO HIDROGRÁFICO –  
CN 73202 (INT 2550) – Correções

Na CN 73202 (INT 2550), proceder às seguintes correções (WGS 84):

Inserir		<i>Fl</i>	, nas posições:	07°15,1'S / 011°15,4'E ; 07°24,1'S / 011°24,3'E .
		<i>Fl(5)Y.25s</i> <b>Kaombo North</b>	, na posição:	07°14,4'S / 011°18,7'E ;
		<i>Fl(5)Y.25s</i> <b>Kaombo South</b>	, na posição:	07°21,9'S / 011°18,1'E ;
		<i>Kaombo North</i>	, na posição:	07°14,2'S / 011°17,1'E ;

CN afetada – 73202 (INT 2550) [159/13;180/17]

Origem – United Kingdom Hydrographic Office (UKHO) - NTM 1932/2018, 2115/2018, 2343/2018.