


\* 190/08 - CARTAS NÁUTICAS DO INSTITUTO HIDROGRÁFICO –  
CN 25R01 e CN 25R02 – Correções – Áreas de *Scooping*

Na CN 25R01 proceder às seguintes correções (coordenadas em Datum Europeu):

- Inserir a magenta a linha - - - - a unir os seguintes pontos de coordenadas:


- 41°40,50'N / 008°54,50'W      41°39,00'N / 008°55,00'W
- 41-40,50'N / 008°55,00'W      41°39,00'N / 008°54,50'W

- Nas posições seguintes inserir o símbolo a magenta 

- a) 41°39,70'N / 008°54,75'W
- b) 41°41,34'N / 008°49,77'W

- Inserir a magenta a linha - - - - a unir os seguintes pontos de coordenadas:

- 41°15,00'N / 008°45,20'W      41°15,00'N / 008°45,00'W
- 41°13,70'N / 008°45,20'W      41°13,70'N / 008°45,00'W

- Na posição seguinte inserir o símbolo a magenta 

- a) 41°14,33'N / 008°45,12'W


- Juntamente com os símbolos inserir a magenta (*Ver Nota 6*), (*See Note 6*).

- No verso da carta, por baixo da Nota 5, inserir por colagem, o anexo gráfico contido na Secção VIII.

Na CN 25R02 proceder às seguintes correções (coordenadas em Datum Europeu):

- Inserir a magenta a linha - - - - a unir os seguintes pontos de coordenadas:

- 41°15,00'N / 008°45,20'W      41°15,00'N / 008°45,00'W
- 41°13,70'N / 008°45,20'W      41°13,70'N / 008°45,00'W

- Na posição seguinte inserir o símbolo a magenta 

- a) 41°14,33'N / 008°45,12'W
- b) 40°39,82'N / 008°43,47'W

- Juntamente com os símbolos, inserir a magenta (*Ver Nota 6*), (*See Note 6*).

- No verso da carta, por baixo da Nota 5, inserir por colagem, o anexo gráfico contido na Secção VIII.

VIII.

CN afectadas      –25R01 [130/00;247/07], 25R02 [131/00;271/07]  
Origem              –Instituto Hidrográfico

**6 - Área de Operações Scooping** - Área de amaragem temporária e abastecimento de água, efectuada por aeronaves de combate a incêndios. É interdita à navegação durante o decorrer destas operações. Para mais informações deve ser contactada a Autoridade Marítima Local.

- **Scooping Operations Area** - Firefight aircrafts temporary landing and water refilling area. Interdicted to navigaton during operations. For more informations contact the local Maritime Authority.

**CN 25R01**

**6 - Área de Operações Scooping** - Área de amaragem temporária e abastecimento de água, efectuada por aeronaves de combate a incêndios. É interdita à navegação durante o decorrer destas operações. Para mais informações deve ser contactada a Autoridade Marítima Local.

- **Scooping Operations Area** - Firefight aircrafts temporary landing and water refilling area. Interdicted to navigaton during operations. For more informations contact the local Maritime Authority.

**CN 25R02**