




Na CN 24202 (INT 1814) proceder às seguintes correções (coordenadas em Datum Europeu):

- Nas posições seguintes inserir o símbolo a magenta 
 - a) 40°39,87'N / 008°43,42'W
 - b) 40°08,87'N / 008°51,07'W
 - c) 39°20,17'N / 009°22,55'W
- Juntamente com os símbolos, inserir a magenta (*Ver Nota 8*), (*See Note 8*).
- À esquerda das vistas dos faróis, inserir por colagem, o anexo gráfico contido na Secção VIII.


Na CN 25R03 proceder às seguintes correções (coordenadas em Datum Europeu):

- Na posição seguinte inserir o símbolo a magenta 
 - a) 40°08,87'N / 008°51,07'W
- Juntamente com o símbolo, inserir a magenta (*Ver Nota 4*), (*See Note 4*).
- No verso da carta, por baixo da Nota 3, inserir por colagem, o anexo gráfico contido na Secção VIII.

Na CN 25R04 proceder às seguintes correções (coordenadas em Datum Europeu):

- Na posição seguinte inserir o símbolo a magenta 
 - a) 40°08,87'N / 008°51,07'W
- Juntamente com o símbolo, inserir a magenta (*Ver Nota 5*), (*See Note 5*).
- No verso da carta, do lado esquerdo da Nota 1, inserir por colagem, o anexo gráfico contido na Secção VIII.

Na CN 25R05 proceder às seguintes correções (coordenadas em Datum Europeu):

- Inserir a magenta a linha - - - - a unir os seguintes pontos de coordenadas:
 - 39°20,36'N / 009°22,71'W 39°20,38'N / 009°22,65'W
 - 39°19,02'N / 009°21,82'W 39°19,00'N / 009°21,88'W
- Na posição seguinte inserir o símbolo a magenta 
 - a) 39°19,69'N / 009°22,28'W
- Juntamente com os símbolos, inserir a magenta (*Ver Nota 7*), (*See Note 7*).
- No verso da carta, por baixo da Nota 6 inserir por colagem, o anexo gráfico contido na Secção VIII.

CN afectadas -24202 (INT 1814) [101/01;272/07], 25R03 [132/00;279/06], 25R04 [184/01;279/06],
25R05 [185/01;272/06]

Origem -Instituto Hidrográfico

8 - Área de Operações Scooping - Área de amargem temporária e abastecimento de água, efectuada por aeronaves de combate a incêndios. É interdita à navegação durante o decorrer destas operações. Para mais informações deve ser contactada a Autoridade Marítima Local.

- **Scooping Operations Area** - Firefight aircrafts temporary landing and water refilling area. Interdicted to navigaton during operations. For more informations contact the local Maritime Authority.

CN 24202

4 - Área de Operações Scooping - Área de amargem temporária e abastecimento de água, efectuada por aeronaves de combate a incêndios. É interdita à navegação durante o decorrer destas operações. Para mais informações deve ser contactada a Autoridade Marítima Local.

- **Scooping Operations Area** - Firefight aircrafts temporary landing and water refilling area. Interdicted to navigaton during operations. For more informations contact the local Maritime Authority.

CN 25R03

5 - Área de Operações Scooping - Área de amargem temporária e abastecimento de água, efectuada por aeronaves de combate a incêndios. É interdita à navegação durante o decorrer destas operações. Para mais informações deve ser contactada a Autoridade Marítima Local.

- **Scooping Operations Area** - Firefight aircrafts temporary landing and water refilling area. Interdicted to navigaton during operations. For more informations contact the local Maritime Authority.

CN 25R04

7 - Área de Operações Scooping - Área de amargem temporária e abastecimento de água, efectuada por aeronaves de combate a incêndios. É interdita à navegação durante o decorrer destas operações. Para mais informações deve ser contactada a Autoridade Marítima Local.

- **Scooping Operations Area** - Firefight aircrafts temporary landing and water refilling area. Interdicted to navigaton during operations. For more informations contact the local Maritime Authority.

CN 25R05