





209/18 - CARTAS NÁUTICAS DO INSTITUTO HIDROGRÁFICO –
CN 73201 (INT 2814) – Correções

Na CN 73201 (INT 2814), proceder às seguintes correções (WGS 84):

| | | | | | | | |
|----------|---|---------------------|------|---|------------------------------|---------------|------------------------|
| Corrigir |  | <i>Kaombo North</i> | para |  | <i>FPSO Kaombo Norte</i> | , na posição: | 7°14,2'S / 011°17,1'E. |
| Inserir |  | | | | | , na posição: | 4°23,4'S / 011°06,3'E. |
| Retirar |  | | | | | , na posição: | 4°16,4'S / 011°10,9'E. |

CN afetada – 73201 (INT 2814) [382/12;181/18]

Origem – United Kingdom Hydrographic Office (UKHO) – NTM's 3167/2018, 3206/2018.