





Aviso cancelado – AN 223/11(P)

No Plano Principal da CN 26302, proceder às seguintes correções (Datum Europeu):


Retirar a linha a magenta  definida pelo arco de circunferência entre as posições 39°35,711'N / 009°04,363'W
39°35,307'N / 009°04,583'W


Inserir a linha a magenta  Definida pelos pontos 39°35,537'N / 009°04,494'W
39°35,632'N / 009°04,384'W


Inserir a linha a magenta  definida pelo arco de circunferência com centro na posição entre as posições 39°35,492'N / 009°04,545'W
39°35,702'N / 009°04,368'W
39°35,304'N / 009°04,759'W


Inserir a linha a magenta  definida pelos pontos 39°35,304'N / 009°04,759'W
39°35,428'N / 009°04,619'W

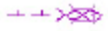
No Plano A da CN 26302, proceder às seguintes correções (Datum Europeu):

Retirar a linha a magenta  definida pelo arco de circunferência entre as posições 39°35,701'N / 009°04,670'W
39°35,631'N / 009°04,750'W

Retirar a linha a magenta  definida pelo arco de circunferência entre as posições 39°35,409'N / 009°04,750'W
39°35,309'N / 009°04,578'W

Inserir a linha a magenta  definida pelo pontos 39°35,537'N / 009°04,494'W
39°35,632'N / 009°04,384'W

Inserir a linha a magenta  definida pelo arco de circunferência com centro na posição entre as posições 39°35,492'N / 009°04,545'W
39°35,700'N / 009°04,727'W
39°35,686'N / 009°04,750'W

Inserir a linha a magenta  Definida pelos pontos 39°35,311'N / 009°04,750'W
39°35,428'N / 009°04,619'W