




**234/19 - CARTAS NÁUTICAS DO INSTITUTO HIDROGRÁFICO –  
CN 11101, CN 41101 (INT 1089) – Correções**

Na CN11101, proceder às seguintes correções:

Inserir  **Fl(5)Y.12s**  
**ODAS z**, na posição: 37°18,1'N / 032°16,5'W .

Na CN 41101 (INT 1089), proceder às seguintes correções:

Retirar  **Aeroporto**  
**Aero Al.FI.WG.10s117m25M**, na posição: 36°58,4'N / 025°09,9'W .  
(Occas)

Inserir  **Fl(5)Y.12s**  
**ODAS z**, na posição: 37°18,1'N / 032°16,5'W .

**CN afetadas** – 11101 [238/12;246/17], 41101 (INT 1089) [220/00;263/18]

**CEN afetadas** – PT111101 PT241101

**Origem** – Instituto Hidrográfico; SHOM NA 13 29 136