





* 254/13 - CARTAS NÁUTICAS DO INSTITUTO HIDROGRÁFICO –
CN 73201 (INT 2814) – Correções

Na CN 73201 (INT 2814), proceder às seguintes correções (WGS 84):

Inserir			04°28,3'S / 011°11,2'E. 04°32,3'S / 011°20,1'E.
		<i>Well</i>	04°30,8'S / 011°25,8'E. 05°00,4'S / 011°23,4'E.
		<i>Wells</i>	04°52,2'S / 011°23,2'E.
Mover		, de: , para:	04°43,9'S / 011°20,8'E. 04°43,4'S / 011°21,7'E.
Retirar			04°34,0'S / 011°12,2'E. 04°42,5'S / 011°38,8'E. 04°58,8'S / 011°17,9'E.

CN afetada – 73201 (INT 2814) [382/12;211/13]
Origem – United Kingdom Hydrographic Office - NTM 3315/2013