


*** 259/10 -ATLÂNTICO NORTE – PORTUGAL – PORTUGAL CONTINENTAL – COSTA OESTE –
Figueira da Foz – Assinalamento**

Avisos cancelados – ANAV 1205/10, ANAV 1206/10, ANAV 1207/10


No Plano A da CN 26404 (INT 1873) proceder às seguintes correcções (coordenadas em Datum Europeu):

Retirar a linha  que define o enfiamento, entre as posições: 40°08,769'N / 008°52,318'W
40°08,603'N / 008°53,748'W


a legenda Iso.R & Oc.R = 081,5°, na proximidade da posição: 40°08,621'N / 008°53,628'W

Substituir a legenda Iso.R.5s7m8M por Iso.R.5s7m4M, na posição: 40°08,916'N / 008°51,200'W


a legenda Oc.R.6s11m8M por Oc.R.6s11m4M, na posição: 40°08,926'N / 008°51,077'W

Inserir o símbolo e a legenda  **Barra Anterior**
Fl.R.3s7m2M na posição: (a) 40°08,908'N / 008°52,125'W


O arco de visibilidade desta luz definido por:

linha  a unir os pontos: (a)
(b) 40°08,880'N / 008°52,178'W

linha  a unir os pontos: (a)
(c) 40°08,870'N / 008°52,165'W

linha  a descrever um arco de circunferência entre as
posições: (b) e (c)


a abreviatura **R** na posição: 40°08,873'N / 008°52,167'W

o símbolo e a legenda  **Barra Posterior**
Fl.R.3s16m6M na posição: (d) 40°08,948'N / 008°52,071'W

Inserir O arco de visibilidade desta luz definido por:

linha  a unir os pontos: (d)
(e) 40°08,919'N / 008°52,124'W


linha  a unir os pontos: (d)
(f) 40°08,909'N / 008°52,111'W

linha  a descrever um arco de circunferência entre as
posições: (e) e (f)

a abreviatura **R** na posição: 40°08,913'N / 008°52,113'W

o enfiamento definido pela linha ----- com 480m, seguida da
linha — com 1520m, na direcção 226,5°, a partir da posição: (a)

a legenda Fl.R & Fl.R = 046,5°, na proximidade da posição: 40°08,237'N / 008°53,057'W

O símbolo e a legenda  **Baliza No2**
Fl(3)R.6s2M na posição: 40°08,798'N / 008°52,299'W

Inserir, por colagem, o anexo gráfico contido na secção VIII.

No plano Geral da CN 26404 (INT 1873), proceder às seguintes correcções (coordenadas em Datum Europeu):

Retirar a linha — que define o enfiamento, entre as posições: 40°08,31'N / 008°56,27'W
40°08,77'N / 008°52,32'W

a legenda Iso.R & Oc.R = 081,5°, na proximidade da posição: 40°08,38'N / 008°55,87'W

Inserir o símbolo  na posição : 40°08,91'N / 008°52,12'W

o símbolo  na posição: (a) 40°08,95'N / 008°52,07'W

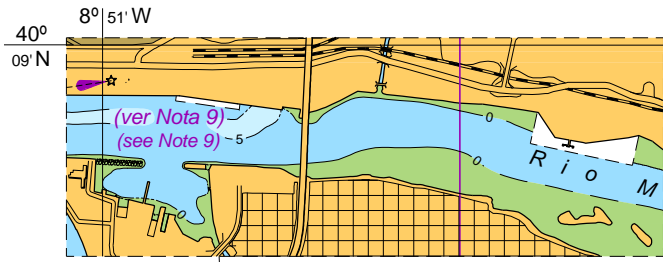
o enfiamento definido pela linha ----- com 480m, seguida da
linha — com 3280m, na direcção 226,5°, a partir da posição: (a)

a legenda Fl.R & Fl.R = 046,5°, na proximidade da posição: 40°07,65'N / 008°53,91'W

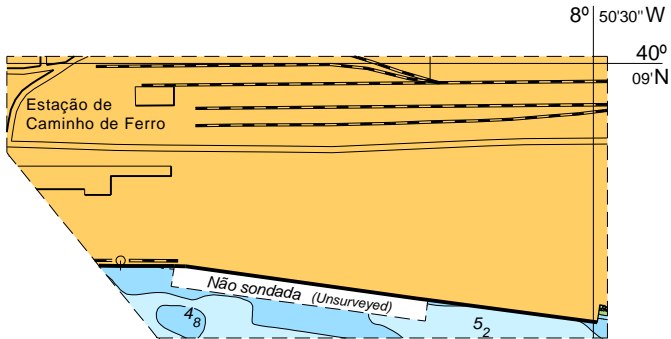
Inserir, por colagem, o anexo gráfico contido na secção VIII.

Na Lista de Luzes, Bóias, Balizas e Sinais de Nevoeiro, Vol I, substituir as páginas 53/54, 55/56 e 57/58 pelas contidas na secção VII.

CN afectada –26404 (INT 1873) [218/05;240/10]
CEN afectadas –PT426404 [329/05;240/10], PT528507 [330/05;220/10(T)]
PN afectada –*Lista de Luzes, Bóias, Balizas e Sinais de Nevoeiro, Vol I, 2008* [109], [110.5], [110.6],
[112(D-2069)], [112.1(D-2069.1)]
Origem –Capitania do Porto da Figueira da Foz



CN 26404
INT 1873



CN 26404 - PLANO A
INT 1873