





* 277/10 - CARTAS NÁUTICAS DO INSTITUTO HIDROGRÁFICO –
CN 26310 (INT 1884) – Correções

Na CN 26310 (INT 1884) proceder às seguintes correções (WGS84):

Retirar	a linha a magenta  definida pelo arco de circunferência com centro no farolím Molhe W, na posição entre as posições :	37°06,526'N / 008°31,769'W
		37°05,804'N / 008°33,400'W
		37°06,046'N / 008°30,006'W
	a legenda a magenta <i>Área de Pilotagem Obrigatória</i> <i>Mandatory Pilotage Area</i> da posição	37°05,334'N / 008°30,684'W
	o símbolo e a legenda a magenta  <i>Portimão</i> da posição	37°05,033'N / 008°31,770'W
Inserir	a linha a magenta  definida pelo arco de circunferência com centro no farolím Molhe W, na posição entre as posições :	37°06,526'N / 008°31,769'W
		37°05,010'N / 008°33,400'W
		37°05,535'N / 008°29,600'W
	a legenda a magenta <i>Área de Pilotagem Obrigatória</i> <i>Mandatory Pilotage Area</i> na posição	37°05,238'N / 008°29,888'W
	o símbolo e a legenda a magenta  <i>Portimão</i> na posição	37°04,525'N / 008°31,770'W

CN afectada – 26310 (INT 1884) [198/10;198/10]

CEN afectada – PT526310 [272/10;272/10]

Origem – Instituto Hidrográfico